

DADES METEOROLÒGIQUES DE LA CIUTAT DE BANYOLES

Latitud: 42° 08' Nord Longitud: 2° 45' Est Altitud: 175 metres

RESUM DEL MES DE MARÇ DE 2024

TEMPERATURES

TEMPERATURA MÀXIMA	=	24,4 °C	DIA:	29
TEMPERATURA MÍNIMA	=	0,4 °C	DIA:	4
TEMPERATURA MITJANA	=	13,8 °C		
DIA MÉS FRED DEL MES	=	8,7 °C de mitjana	DIA:	4
AMPLITUD TÈRMICA MÀXIMA	=	16,6 °C	DIA:	4
AMPLITUD TÈRMICA MÍNIMA	=	3,2 °C	DIA:	25

PRECIPITACIONS

PLUJA TOTAL DEL MES	=	106,0 Litres/m ²		
DIA DE PLUJA MÀXIMA	=	38,1 Litres/m ²	DIA:	9
DIA DE PLUJA MÍNIMA	=	0,1 Litres/m ²	DIA:	5
HUMITAT MITJANA DEL MES	=	75,3 %		

VENT

CLASSE DE VENT	TRAMUNTANA = 0 DIES	MIGJORN = 3 DIES
	GREGAL = 0 DIES	GARBÍ = 7 DIES
	LLEVANT = 9 DIES	PONENT = 0 DIES
	XALOC = 12 DIES	MESTRAL = 0 DIES

MÀXIMA FORÇA = 50 Km/h DIA: 27 2a MÀXIMA = 48 Km/h DIA: 29
DIES DE VENT DE MÉS DE 30 Km/h=7 MITJANA MENSUAL=12,3 Km/h

PRESSIÓ ATMOSFÈRICA

PRESSIÓ MÀXIMA	=	1.026,8 hPa.	DIA:	21
PRESSIÓ MÍNIMA	=	988,3 hPa.	DIA:	26
PRESSIÓ MITJANA	=	1.011,1 hPa.		






RADIACIÓ SOLAR

RADIACIÓ TOTAL DEL MES	=	114,7 KWh/m ²		
DIA DE RADIACIÓ MÀXIMA	=	4.910 Wh/m ²	DIA:	29
RADIACIÓ MÀXIMA PUNTUAL	=	976 W/m ²	DIA:	27
HORES DE SOL DEL MES	=	235 Hores	22 Minuts	

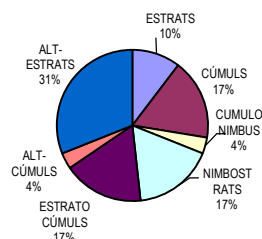
EVAPOTRANSPIRACIÓ

E.T. TOTAL DEL MES	=	69,5 mm.		
DIA DE E.T. MÀXIMA	=	4,1 mm.	DIA:	28

ANÀLISI DE L'ESTAT DEL DIA

DIES DE SOL		=	9
DIES DE SOL-NÚVOL		=	11
DIES DE NÚVOL		=	1
DIES DE SOL-NÚVOL-PLUJA		=	7
DIES DE NÚVOL-PLUJA		=	3

NÚVOLS OBSERVATS



Enric i Gabriel Estragués
www.meteobanyoles.com