

DADES METEOROLÒGIQUES DE LA CIUTAT DE BANYOLES

Latitud: 42° 08' Nord Longitud: 2° 45' Est Altitud: 175 metres

RESUM DEL MES D'ABRIL DE 2024

TEMPERATURES

TEMPERATURA MÀXIMA	=	30,6 °C	DIA:	14
TEMPERATURA MÍNIMA	=	1,7 °C	DIA:	19
TEMPERATURA MITJANA	=	15,0 °C		
DIA MÉS CALORÓS DEL MES	=	20,3 °C de mitjana	DIA:	14
AMPLITUD TÈRMICA MÀXIMA	=	20,7 °C	DIA:	14
AMPLITUD TÈRMICA MÍNIMA	=	2,2 °C	DIA:	29

PRECIPITACIONS

PLUJA TOTAL DEL MES	=	112,2 Litres/m ²		
DIA DE PLUJA MÀXIMA	=	61,7 Litres/m ²	DIA:	29
DIA DE PLUJA MÍNIMA	=	0,8 Litres/m ²	DIA:	25
HUMITAT MITJANA DEL MES	=	70,3 %		

VENT

CLASSE DE VENT	TRAMUNTANA = 1 DIA	MIGJORN = 2 DIES
	GREGAL = 1 DIA	GARBÍ = 5 DIES
	LLEVANT = 12 DIES	PONENT = 2 DIES
	XALOC = 7 DIES	MESTRAL = 0 DIES

MÀXIMA FORÇA = 35 Km/h DIA: 18 2a MÀXIMA = 34 Km/h DIA: 22
DIES DE VENT DE MÉS DE 30 Km/h=4 MITJANA MENSUAL=11,7 Km/h

PRESSIÓ ATMOSFÈRICA

PRESSIÓ MÀXIMA	=	1.031,6 hPa.	DIA:	12
PRESSIÓ MÍNIMA	=	998,8 hPa.	DIA:	1
PRESSIÓ MITJANA	=	1.017,2 hPa.		






RADIACIÓ SOLAR

RADIACIÓ TOTAL DEL MES	=	143,6 KWh/m ²		
DIA DE RADIACIÓ MÀXIMA	=	6.800 Wh/m ²	DIA:	20
RADIACIÓ MÀXIMA PUNTUAL	=	1.172 W/m ²	DIA:	16
HORES DE SOL DEL MES	=	253 Hores	39 Minuts	

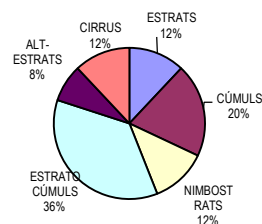
EVAPOTRANSPIRACIÓ

E.T. TOTAL DEL MES	=	92,6 mm.		
DIA DE E.T. MÀXIMA	=	4,8 mm.	DIA:	13

ANÀLISI DE L'ESTAT DEL DIA

DIES DE SOL		=	14
DIES DE SOL-NÚVOL		=	5
DIES DE NÚVOL		=	1
DIES DE SOL-NÚVOL-PLUJA		=	5
DIES DE NÚVOL-PLUJA		=	5

NÚVOLS OBSERVATS



Enric i Gabriel Estragués
www.meteobanyoles.com