

# DADES METEOROLÒGIQUES DE LA CIUTAT DE BANYOLES

Latitud: 42° 08' Nord Longitud: 2° 45' Est Altitud: 175 metres

## RESUM DEL MES DE MAIG DE 2024

### TEMPERATURES

TEMPERATURA MÀXIMA	=	28,0 °C	DIA:	29
TEMPERATURA MÍNIMA	=	5,0 °C	DIA:	3
TEMPERATURA MITJANA	=	17,6 °C		
DIA MÉS CALORÓS DEL MES	=	21,5 °C de mitjana	DIA:	29
AMPLITUD TÈRMICA MÀXIMA	=	17,4 °C	DIA:	10
AMPLITUD TÈRMICA MÍNIMA	=	3,2 °C	DIA:	14

### PRECIPITACIONS

PLUJA TOTAL DEL MES	=	128,5 Litres/m <sup>2</sup>		
DIA DE PLUJA MÀXIMA	=	29,5 Litres/m <sup>2</sup>	DIA:	14
DIA DE PLUJA MÍNIMA	=	0,4 Litres/m <sup>2</sup>	DIA:	31
HUMITAT MITJANA DEL MES	=	77,9 %		

### VENT

CLASSE DE VENT	TRAMUNTANA = 2 DIES	MIGJORN = 4 DIES
	GREGAL = 0 DIES	GARBÍ = 2 DIES
	LLEVANT = 9 DIES	PONENT = 0 DIES
	XALOC = 14 DIES	MESTRAL = 0 DIES

MÀXIMA FORÇA = 39 Km/h DIA: 16      2a MÀXIMA = 37 Km/h DIA: 8  
DIES DE VENT DE MÉS DE 30 Km/h=3      MITJANA MENSUAL=11,5 Km/h

### PRESSIÓ ATMOSFÈRICA

PRESSIÓ MÀXIMA	=	1.021,1 hPa.	DIA:	28
PRESSIÓ MÍNIMA	=	1.003,7 hPa.	DIA:	1
PRESSIÓ MITJANA	=	1.014,7 hPa.		






### RADIACIÓ SOLAR

RADIACIÓ TOTAL DEL MES	=	155,8 KWh/m <sup>2</sup>		
DIA DE RADIACIÓ MÀXIMA	=	7.409 Wh/m <sup>2</sup>	DIA:	28
RADIACIÓ MÀXIMA PUNTUAL	=	1.325 W/m <sup>2</sup>	DIA:	7
HORES DE SOL DEL MES	=	268 Hores		1 Minut

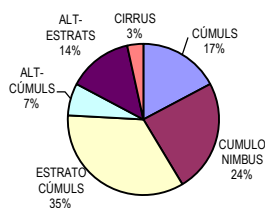
### EVAPOTRANSPIRACIÓ

E.T. TOTAL DEL MES	=	101,3 mm.		
DIA DE E.T. MÀXIMA	=	5,1 mm.	DIA:	10

### ANÀLISI DE L'ESTAT DEL DIA

DIES DE SOL		=	5
DIES DE SOL-NÚVOL		=	9
DIES DE NÚVOL		=	1
DIES DE SOL-NÚVOL-PLUJA		=	11
DIES DE NÚVOL-PLUJA		=	5

### NÚVOLS OBSERVATS



Enric i Gabriel Estragués  
[www.meteobanyoles.com](http://www.meteobanyoles.com)