

DADES METEOROLÒGIQUES DE LA CIUTAT DE BANYOLES

Latitud: 42° 08' Nord Longitud: 2° 45' Est Altitud: 175 metres

RESUM DEL MES DE JULIOL DE 2024

TEMPERATURES

TEMPERATURA MÀXIMA	=	42,4 °C	DIA:	31
TEMPERATURA MÍNIMA	=	16,4 °C	DIA:	2
TEMPERATURA MITJANA	=	26,5 °C		
DIA MÉS CALORÓS DEL MES	=	31,9 °C de mitjana	DIA:	31
AMPLITUD TÈRMICA MÀXIMA	=	20,6 °C	DIA:	29
AMPLITUD TÈRMICA MÍNIMA	=	4,5 °C	DIA:	21

PRECIPITACIONS

PLUJA TOTAL DEL MES	=	33,2 Litres/m ²		
DIA DE PLUJA MÀXIMA	=	17,6 Litres/m ²	DIA:	1
DIA DE PLUJA MÍNIMA	=	0,3 Litres/m ²	DIA:	19
CALAMARSA TOTAL DEL MES	=	0,4 Cm.		
HUMITAT MITJANA DEL MES	=	69,9 %		

VENT

CLASSE DE VENT	TRAMUNTANA = 0 DIES	MIGJORN = 9 DIES
	GREGAL = 1 DIA	GARBÍ = 3 DIES
	LLEVANT = 10 DIES	PONENT = 1 DIA
	XALOC = 7 DIES	MESTRAL = 0 DIES

MÀXIMA FORÇA = 35 Km/h DIA: 15 2a MÀXIMA = 32 Km/h DIA: 5
DIES DE VENT DE MÉS DE 30 Km/h=5 MITJANA MENSUAL=12,1 Km/h

PRESSIÓ ATMOSFÈRICA

PRESSIÓ MÀXIMA	=	1.020,3 hPa.	DIA:	23
PRESSIÓ MÍNIMA	=	1.004,0 hPa.	DIA:	20
PRESSIÓ MITJANA	=	1.014,5 hPa.		






RADIACIÓ SOLAR

RADIACIÓ TOTAL DEL MES	=	199,0 kWh/m ²		
DIA DE RADIACIÓ MÀXIMA	=	7.566 Wh/m ²	DIA:	5
RADIACIÓ MÀXIMA PUNTUAL	=	1.216 W/m ²	DIA:	6
HORES DE SOL DEL MES	=	372 Hores	31 Minuts	

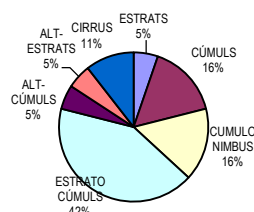
EVAPOTRANSPIRACIÓ

E.T. TOTAL DEL MES	=	149,4 mm.		
DIA DE E.T. MÀXIMA	=	6,1 mm.	DIA:	31

ANÀLISI DE L'ESTAT DEL DIA

DIES DE SOL		=	20
DIES DE SOL-NÚVOL		=	6
DIES DE NÚVOL		=	1
DIES DE SOL-NÚVOL-PLUJA		=	4
DIES DE NÚVOL-PLUJA		=	0

NÚVOLS OBSERVATS



Enric i Gabriel Estragués
www.meteobanyoles.com